



ERZGEBIRGE

# WANDERWOCHEN 2018

*Unterwegs mit Freunden*

**Winter**

**13. bis 21. Januar**

**Frühjahr**

**19. bis 27. Mai**

**Herbst**

**15. bis 23. September**



# WANDERWOCHEN „Unterwegs mit Freunden“

## INHALTSVERZEICHNIS

Winter-Wanderwoche – Übersichtskarte	2 – 3
Wandertermine	4 – 9
Frühjahrs-Wanderwoche – Übersichtskarte	10 – 11
Wandertermine	12 – 23
Überregionale Wanderveranstaltungen	24
Das Erzgebirge mit dem Bus „erfahren“!	24
9. Sächsischer Wandertag in Eibenstock	25
Herbst-Wanderwoche – Übersichtskarte	26 – 27
Wandertermine	28 – 39
Arrangements	40
Partner/Impressum	41

Auf geführten Rundwanderungen zeigen die Erzgebirger die Lieblingsplätze ihrer Heimat und erzählen so manch spannende Geschichte.  
Die Touren sind alle geführte Rundwanderungen und werden unabhängig von der Teilnehmerzahl durchgeführt.

Alle Rundtouren beginnen um 9.30 Uhr, wenn kein anderer Termin wegen Bahn/Bus und Anlass vermerkt ist.  
Die Teilnahme an den Wanderungen ist frei, sofern kein Preis angegeben ist. Ein Obolus für den engagierten Wanderführer wird jedoch empfohlen.



Für weitere Tourempfehlungen und Wanderevents einfach die **ERZAppAktiv** gratis aufs Handy laden – Ihr mobiler Reisebegleiter im Erzgebirge.

## ZEICHENERKLÄRUNG



Einkehrmöglichkeit



Familienfreundlich



Selbstverpflegung



Für Rollstuhl und Kinderwagen geeignet



Objekte des Welterbeantrages in der Nähe  
800 Jahre Bergbau führten zu einer einzigartigen Beziehung zwischen Mensch und Natur, die eine Kulturlandschaft von universellem Wert hervorbrachte. Diese gilt es als UNESCO-Welterbe zu bewahren und weiterzuentwickeln.

## JETZT SCHON VORMERKEN!

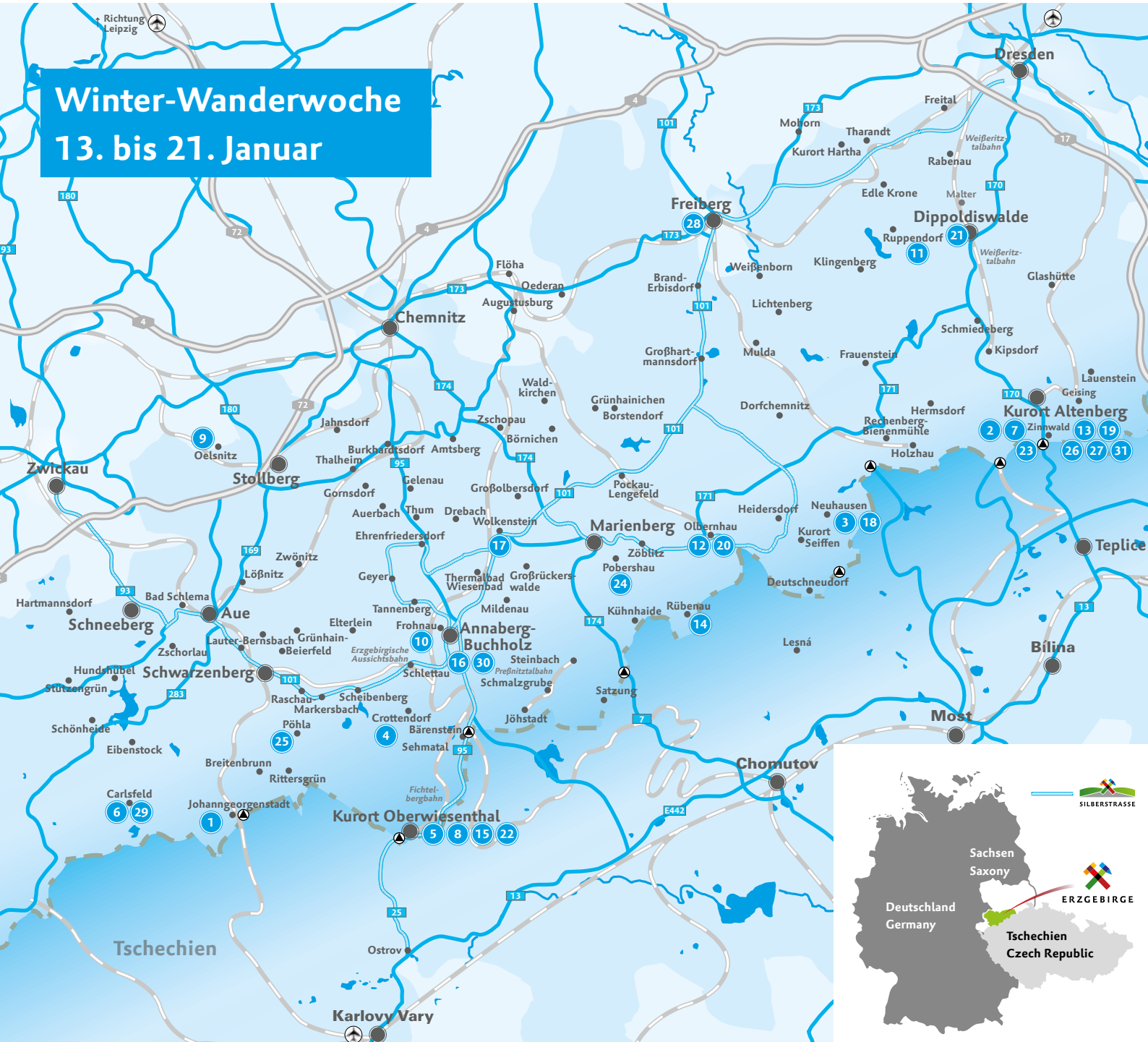
Winter-Wanderwoche 12. – 20. Januar 2019

Frühjahrs-Wanderwoche 18. – 26. Mai 2019

Herbst-Wanderwoche 21. – 29. September 2019

# Winter-Wanderwoche

## 13. bis 21. Januar



## Samstag, 13. Januar 2018

**Johanngeorgenstadt**

Info: 03773 888222  
Wanderführer:  
Peter Müller

8 km

**Wanderung Henneberg/  
Kleiner Kranichsee**

Wir wandern in Richtung Henneberg/  
Hochmoor mit Einkehr im Gasthof  
Henneberg und zurück.

**Treff:** 08349 Johanngeorgenstadt,  
Eibenstocker Str. 67, Rathaus  
**Start:** 9:30 Uhr | **Ende:** 13:00 Uhr  
Gebühr: 5,00 €, mit Gästekarte 3,00 €

**Altenberg  
OT Zinnwald**

Info: 035056 3650  
Wanderführer:  
Jochen Löbel

8 km

**Hier trainieren Olympiasieger**

Wanderung vom Lugsteinhof über  
die Biathlon Sparkassen-Arena zum  
Kahleberg mit Glühweinstopp

**Treff:** 01773 Altenberg OT  
Zinnwald, Neugeorgengfeld 36,  
Hotel Lugsteinhof  
**Start:** 10:00 Uhr | **Ende:** 13:00 Uhr

**Neuhausen**

Info: 037361 159777  
Wanderführer:  
Joachim Kempe

9 km

**Neuhausener Panoramaweg**

Wanderung durch den OT Frauenbach  
zur Panorama-Aussicht „Buschecke“  
und Wildgehege Goldhübel

**Treff:** 09544 Neuhausen, Rathaus-  
str. 12, Touristinformation am Rathaus  
**Start:** 13:00 Uhr | **Ende:** 16:00 Uhr

**Crottendorf**

Info: 037344 17794  
Wanderführer:  
Jürgen Lang

10 km

**Im Winter auf dem  
Scheibenberg**

**Treff:** 09474 Crottendorf,  
August-Bebel-Straße,  
Wanderparkplatz

**Start:** 10:00 Uhr | **Ende:** 16:00 Uhr

**Kurort  
Oberwiesenthal**

Info: 037348 1550-50,  
Frau Lautner:  
0162 4890561  
Wanderführerin:  
Heike Lautner

4 km

**Laternenspaziergang durch  
die verschneiten Gassen von  
Kurort Oberwiesenthal**

Stadtführung mit dem Klöppelweibl  
**Treff:** 09484 Kurort Oberwiesenthal,  
Karlsbader Str. 3, Wiesenthaler K3;  
empf. Parkplatz: P1 Annaberger Str.  
**Start:** 17:00 Uhr | **Ende:** 18:30 Uhr  
Gebühr: 2,00 €/Erw., Kinder frei

**Eibenstock  
OT Carlsfeld**

Info: 037752 2000  
Wanderführer:  
Hubert Brehme

2,5 km

**Geführte Winterfackel-  
wanderung**

Befestigter Wanderweg  
**Treff:** 08309 Eibenstock OT  
Carlsfeld, Carlsfelder Hauptstr. 58,  
**Start:** 18:00 Uhr | **Ende:** 20:00 Uhr  
Gebühr: 3,00 €



## Sonntag, 14. Januar 2018

**7 Kohlhauppen-Tour**

Über den Aschergraben geht es zur  
bekanntesten Knoblauchkuppe (Einkehr  
möglich), auf dem Rückweg wird am  
Wasserfall Halt gemacht

**Treff:** 01773 Altenberg,  
Am Bahnhof 1, am Tourist-Info-Büro  
**Start:** 10:30 Uhr | **Ende:** 14:30 Uhr  
Gebühr: 5,00 €, mit Gästekarte 3,00 €

**Kurort Altenberg  
ST Geising**

Info: 035056 23993  
Wanderführer:  
Rolf Friebl

15 km

**8 Schneeschuhwanderung in das  
Tal der Königsmühle**

Über Loucna geht es nach Haj und  
von dort in das Tal der Königsmühle.  
Personaldokumente sind mitzuführen,  
maximale Teilnehmerzahl: 20 P.  
**Treff:** 09376 Kurort Oberwiesenthal,  
Karlsbader Str. 3, Wiesenthaler K3;  
empfohlener Parkplatz: P1, Anna-  
berger Str. (Wanderung endet hier)  
**Start:** 10:00 Uhr | **Ende:** 16:00 Uhr  
Gebühr: 5,00 €, Schneeschuhe: 10,00 €

**Kurort  
Oberwiesenthal**

Info: 037348 1550-50,  
Frau Lautner:  
0162 4890561  
Wanderführerin:  
Heike Lautner

10 km

**9 Erlebnistour Oelsnitz/Erzgeb.**

Stadtgebiet Oelsnitz/Erzgeb. und  
Umgebung

**Treff:** 09376 Oelsnitz/Erzgeb.,  
Rathausplatz 1, am Brunnen

**Start:** 10:00 Uhr | **Ende:** 12:30 Uhr  
Gebühr: 1,50 €/Erw.

**Oelsnitz/Erzgeb.**

Info: 0152 27558228  
Wanderführer:  
Jürgen Rößler

7 km

**10 Auf Schneeschuhen unter-  
wegs – Winterzauber im  
Naturpark Erzgebirge/Vogtland**

Jahreszeitenwanderung über die  
Höhenzüge unweit von Annaberg-B.,  
reizvolle Natur des winterlichen  
Erzgebirges mit wunderschönen  
Ausblicken genießen. Einkehr in der  
historischen Bergschmiede

**Treff:** 09456 Annaberg-Buchholz,  
Sehmatalstraße 15, Parkplatz Besu-  
cherbergwerk „Markus-Röhling“  
**Start:** 9:30 Uhr | **Ende:** 14:00 Uhr  
Schneeschuhe + Teleskopstöcke: 12,00 €

**Annaberg-Buchholz  
OT Frohnau**

Info: 037209 703715  
office@erlebnisschmiede-  
erzgebirge.de  
Anmeldung erbeten!  
Naturparkführerin:  
Kristina Härtel

7 km

**11 Zwischen den Tälern von  
Wilder und Roter Weißeritz**

**Treff:** 01774 Klingenberg OT  
Ruppendorf, Beerwalder Str. 2,  
Parkplatz Gasthof Erbgericht  
**Start:** 10:30 Uhr | **Ende:** 12:00 Uhr  
Ski bei Schneelage  
Gern gegen Spende für FV Edle Krone

**Klingenberg  
OT Ruppendorf**

Info: 0173 9079574  
Wanderführer:  
Gunter Fichte

8 km

## Dienstag, 16. Januar 2018

### Olbernhau / Rübenau

Info: 037360 689866  
Wanderführer:  
Johannes Kühn

11 km



### Auf dem Kammweg von Rübenau nach Olbernhau

Mit dem Bus nach Rübenau, von dort aus auf dem Kammweg zum Nartschungthal  
**Treff:** 09526 Olbernhau, Gessingplatz, Busbahnhof  
**Start:** 7:45 Uhr | **Ende:** 12:00 Uhr  
Gebühr: 3,00 € + Bus

12



### Kurort Altenberg OT Zinnwald- Georgenfeld

Info: 035056 23993  
Wanderführer:  
Norbert Märzc

6 km



### Winter-Wetter-Wanderung

Wir erkunden den kältesten, bewohnten Ort Deutschlands, Zinnwald Führung durch die Wetterwarte inkl.  
**Treff:** 01773 Altenberg, Zinnwald-Georgenfeld, Neugeorgenfeld 36, Hotel Lugsteinhof  
**Start:** 9:30 Uhr | **Ende:** 12:00 Uhr  
Gebühr: 5,00 €, mit Gästekarte 3,00 €

13



### Marienberg OT Rübenau

Info: 0174 7887588  
Wanderführer:  
Kurt Klimke

9 km

### Rund um Rübenau – Winter am Erzgebirgskamm

**Treff:** 09496 Marienberg OT Rübenau, Kreuzung Zöblitzer Straße/Rübenauer Waldstraße (Loipenparkplatz)  
**Start:** 9:30 Uhr | **Ende:** 13:00 Uhr  
Für Imbiss: 4,00 €

14



### Kurort Oberwiesenthal

Info: 037348 1550-50,  
Frau Lautner:  
0162 4890561  
Wanderführerin:  
Heike Lautner

15 km

### Wanderung rund um den Fichtelberg

**Treff:** 09484 Kurort Oberwiesenthal, Karlsbader Str. 3, Wiesenthaler K3; empfohlener Parkplatz: P1, Annaberger Str.  
**Start:** 10:00 Uhr | **Ende:** 15:00 Uhr  
Gebühr: 5,00 €/Person

15



### Annaberg-Buchholz

Info: 03733 19433  
Wanderführer:  
Roberto Schmidt

5,5 km



### Gefährliches Annaberg – eine Wanderung durch Sagen, Mythen & Kriminalfälle

Gruselwanderung mit Fackeln (selbst mitbringen o. gegen kleinen Obolus) für Erwachsene. Kutscher Berthold führt Sie rund um den Pöhlberg bei sagenhaften & gruseligen Geschichten über die Stadt und ihre Menschen.  
**Treff:** 09456 Annaberg-B., Große Kirchgasse, Portal der St. Annenkirche  
**Start:** 17:00 Uhr | **Ende:** 20:00 Uhr  
Kostenfrei, auf Spendenbasis

16



## Mittwoch, 17. Januar 2018

### 17 Halten Bäume Winterschlaf?

Gehölzbestimmung im Winter  
**Treff:** 09429 Wolkenstein, Schloss Wolkenstein (Parkplatz Zentrum, Annaberger Straße)  
**Start:** 9:30 Uhr | **Ende:** 11:30 Uhr  
Gebühr: 3,00 €



### Wolkenstein

Info: 0162 7286733  
Wanderführerin:  
Anja Riedel  
(ZNL)

4 km

### 18 Neuhausener Panoramaweg

Die Winterwanderung führt durch den Ortsteil Frauenbach auf einen der Neuhausener Winterwanderwege mit Panoramaausicht auf Schwartenberg und Ort und Abstecher zum Wildgehege  
**Treff:** 09544 Neuhausen, Rathausstr. 12, Touristinformation am Rathaus  
**Start:** 13:00 Uhr | **Ende:** 16:00 Uhr



### Neuhausen/Erzgeb.

Info: 037361 159777  
Wanderführerin:  
Undine Weise

9 km

## Donnerstag, 18. Januar 2018

### 19 Biathlon von A bis Z

Wanderung zur ehemaligen Biathlon Arena und zur Sparkassen-Arena im Hofmannsloch, inklusive Führung  
**Treff:** 01773 Altenberg, Am Bahnhof 1, Tourist-Info-Büro  
**Start:** 9:30 Uhr | **Ende:** 15:00 Uhr  
Gebühr: 5,00 €, mit Gästekarte 3,00 €



### Kurort Altenberg OT Zinnwald- Georgenfeld

Info: 035356 23993  
Wanderführer:  
Rolf Friebe

14 km

### 20 Rund um den Kamm

Der 716 m hohe Berg Kamm liegt im Olbernhauer Stadtwald zwischen Olbernhau, Rübenau und Ansprung.  
**Treff:** 09526 Olbernhau, Markt 7, Eingang Museum  
**Start:** 9:30 Uhr | **Ende:** 15:30 Uhr  
Gebühr: 3,00 €



### Olbernhau

Info: 037360 689866  
Wanderführer:  
Christian Schöpfs

15 km



### 21 800 Jahre Dippoldiswalde – Entdeckungen rund um das Tor zum Osterzgebirge

Wanderung in der und um die (unbekannte(n)) Stadt an der Roten Weißeritz  
**Treff:** 01744 Dippoldiswalde, Markt 2, Rathaus  
**Start:** 9:30 Uhr | **Ende:** 15:30 Uhr  
Gebühr: 5,00 € für kleinen Imbiss zum Aufwärmen



### Dippoldiswalde

Info/Anmeldung:  
03504 6292778  
Wanderführerin:  
Anja Graul

12,18 km



### Kurort Oberwiesenthal

Info: 037348 1550-50,  
Frau Lautner:  
0162 4890561  
Wanderführerin:  
Heike Lautner

10 km

### Schneeschuhwanderung in das Tal der Königsmühle

Über Loucna geht es nach Haj und von dort in das Tal der Königsmühle. Personaldokumente sind mitzuführen, max. Teilnehmerzahl: 20 Pers.  
**Treff:** 09484 Kurort Oberwiesenthal, Karlsbader Str. 3, Wiesenthaler K3; empfohlener Parkplatz: P1, Anna-berger Str. (Wanderung endet hier)  
**Start:** 10:00 Uhr | **Ende:** 16:00 Uhr  
Gebühr: 5,00 €, Schneeschuhe: 10,00 €

22



## Freitag, 19. Januar 2018

### Kurort Altenberg

Info: 035356 23993  
Anmeldung bis Vortag  
13 Uhr im Tourist-Info-Büro  
Wanderführung:  
Tourist-Info-Büro

3 km

### Hutzenabend und Fackelwanderung

Fackelwanderung zur Waldschänke „Altes Raupennest“ und anschließender Hutzenabend. Für den Rückweg ist jeder selbst zuständig.  
**Treff:** 01773 Altenberg, Am Bahnhof 1, Tourist-Info-Büro  
**Start:** 17:00 Uhr | **Ende:** offen  
Gebühr: 7,00 €, Kind 3,00 € inkl. Fackel und Hutzenabend, Essen = Selbstzahler

23



### Marienberg OT Pobershau

Info: 03735 669860  
Wanderführer:  
Karl Kraus

10 km

### Winter in Pobershau

Rund um den staatlich anerkannten Erholungsort  
Einkehr am Tourende möglich  
**Treff:** 09496 Marienberg OT Pobershau, Amtsseite-Katzensteinweg 2, Parkplatz am Katzenstein  
**Start:** 9:30 Uhr | **Ende:** 13:00 Uhr

24



### Schwarzenberg OT Pöhla

Info: 03774 22540  
Wanderführer:  
Herr Gust,  
SV Fortuna Pöhla e. V.

5,5 km

### Aktiv durch die Winterzeit, entlang des Pöhlwasser's

mit Fackel und Taschenlampe, erzgebirgische Winterbilder erleben, Einkehr am Tourende möglich  
**Treff:** Schwarzenberg OT Pöhla, Hauptstraße 72, ehemaliges Rathaus  
**Start:** 17:30 Uhr | **Ende:** 20:00 Uhr  
Fackel: 2,50 €, 2,50 €/P. für Vereinskasse

25



## Samstag, 20. Januar 2018

### Altenberg OT Zinnwald-Georgenfeld

Info: 035056 3650  
Wanderführer:  
Jochen Löbel

7 km

### Fackelwanderung zum Kahleberg

mit Glühweinstopp  
**Treff:** 01773 Altenberg OT Zinnwald, Neugeorgenfeld 36, Hotel Lugsteinhof  
**Start:** 17:00 Uhr | **Ende:** 19:30 Uhr  
Fackel: 2,50 €

26



### 27 Geisingbergtour

Wanderung zum Geisingberg mit Einkehr in der Baude  
**Treff:** 01773 Altenberg, Am Bahnhof 1, Tourist-Info-Büro  
**Start:** 10:30 Uhr | **Ende:** 14:00 Uhr  
Gebühr: 5,00 €, mit Gästekarte 3,00 €

### 28 Geführte Fackelwanderung entlang der Stadtmauer

mit Glühweinstopp im Donatsturm  
**Treff:** 09599 Freiberg, Schloßplatz 6, Tourist-Info/Durchführungsgarantie ab 7 Personen  
**Start:** 17:00 Uhr | **Ende:** 18:30 Uhr  
Gebühr: 8,00 €

### 29 Geführte Winterfackelwanderung

befestigter Wanderweg  
**Treff:** 08309 Eibenstock OT Carlsfeld, Carlsfelder Hauptstr. 58  
**Start:** 18:00 Uhr | **Ende:** 20:00 Uhr  
Gebühr: 3,00 €

### 30 Familien-Fackel-Wanderung mit Kutscher Berthold

Mit Fackeln und Laternen (selbst mitbringen oder gegen kleinen Obolus) führt euch Kutscher Berthold bei einsetzender Dämmerung rund um den Pöhlberg und erzählt sagenhafte & gruselige Geschichten über die Stadt und ihre Menschen.  
Einkehr in der Skihütte des SC Norweger möglich.  
**Treff:** 09456 Annaberg-B., Große Kirchgasse, Portal der St. Annenkirche  
**Start:** 15:00 Uhr | **Ende:** 17:30 Uhr  
Kostenfrei, auf Spendenbasis

## Sonntag, 21. Januar 2018

### 31 Bobbahn-Tour

Wanderung zum DKB-EISKANAL, nach der Wanderung besteht die Möglichkeit zum Ice-Tubing (gegen Aufpreis, an der Bahn)  
**Treff:** 01773 Altenberg, Am Bahnhof 1, Tourist-Info-Büro  
**Start:** 13:00 Uhr | **Ende:** 17:00 Uhr  
Gebühr: 5,00 €, mit Gästekarte 3,00 €

### Kurort Altenberg

Info: 035356 23993  
Wanderführung:  
Erzgebirgszweigverein  
Geising

6 km



### Freiberg

Info: 03731 273664  
Anmeldung erwünscht

3 km



### Eibenstock OT Carlsfeld

Info: 037752 2000  
Wanderführer:  
Hubert Brehme

2,5 km

### Annaberg-Buchholz

Info: 03733 19433  
Wanderführer:  
Roberto Schmidt

5,5 km

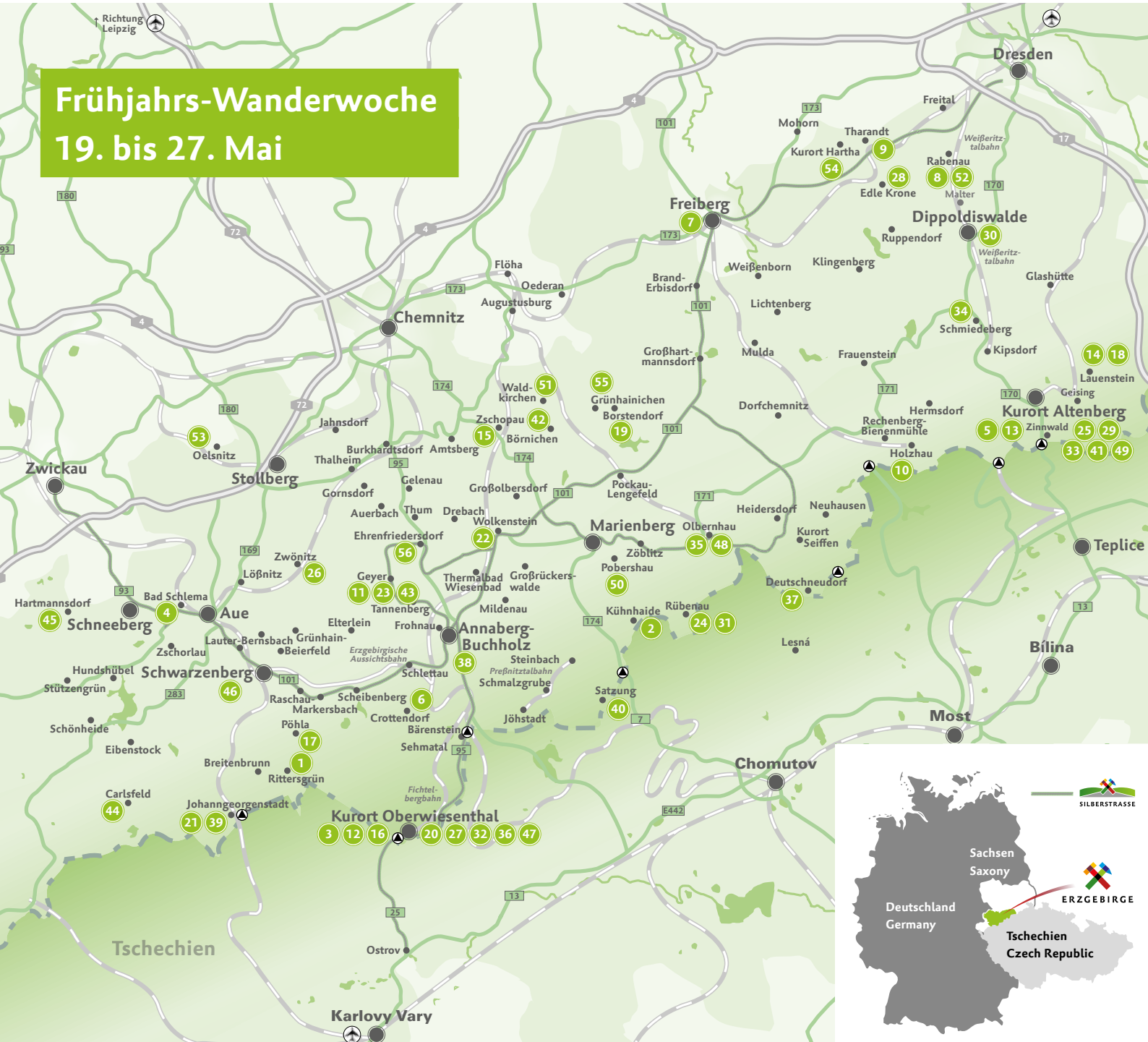


### Kurort Altenberg

Info: 035356 23993  
Wanderführer:  
Rolf Friebl

10 km

**Frühjahrs-Wanderwoche**  
**19. bis 27. Mai**



## Samstag, 19. Mai 2018

**Breitenbrunn  
OT Rittersgrün**

Gästeinfo Rittersgrün:  
037757 7243  
Wanderführer:  
Herr Welter

**8 km****Marienberg  
OT Kühnhaide  
OT Rübenau**

Info: 037364 8532  
Wanderführer:  
Roland Bilz

**12 km****Kurort  
Oberwiesenthal**

Info: 037348 1550-50,  
Frau Lautner:  
0162 4890561  
Wanderführerin:  
Heike Lautner

**15 km****Bad Schlema/  
Aue/Zschorlau/  
Gleesberg  
(Schneeberg)**

Info: 03771 290223  
(im Museum  
Uranbergbau)  
www.wander-zentrale.de  
Wanderführer:  
vorhanden

**8 km****Auf Anton Günthers Spuren  
zum Rittersgrüner Himmels-  
stein**

Wanderung auf dem Anton-Gün-  
ther-Weg zum Fundort des Ritters-  
grüner Himmelsstein

**Treff:** 08359 Breitenbrunn  
OT Rittersgrün, Kunnerbachstr.,  
Parkplatz am Freibad  
**Start:** 9:30 Uhr | **Ende:** 12:00 Uhr

1

**Zwei Achthunderter dies-  
und jenseits der Grenze**

**Hinweis:** Grenzüberschreitende  
Tour – Personalausweis mitführen!  
Einkehr am Tourende möglich

**Treff:** 09496 Marienberg OT  
Kühnhaide, Am Schwarzwasser 7,  
Wanderparkplatz  
**Start:** 9:30 Uhr | **Ende:** 15:00 Uhr

2

**Das Kalkwerk von  
Stolzenhain**

Über den Bimmelbahn-Erlebnispfad  
geht es nach Cesky Hamry und zu  
den Überresten des Kalkofens von  
Stolzenhain. Personaldokumente  
sind mitzuführen. Einkehr am Ende  
der Tour möglich.

**Treff:** 09484 Kurort Oberwiesenthal,  
Karlsbader Str. 3, Wiesenthaler K3;  
Parkplatz empfohlen: P1, Anna-  
berger Str. (Wanderung endet hier)  
**Start:** 9:30 Uhr  
**Ende:** 15:30 – 16:00 Uhr  
Gebühr: 5,00 €/Erw., Kinder frei

3

**Auf den Spuren alter  
Bergeute und Flößer**

Kulturhaus „Aktivist“, Kurzent-  
rum, Einstieg an der Kaskade zum  
Floßgraben in Richtung Aue, Fluter  
Zschorlau, Aufstieg Gleesberg,  
Kulturhaus „Aktivist“

**Treff:** Parkplatz am Kulturhaus „Akti-  
vist“, Bergstraße 22,  
08301 Bad Schlema  
**Start:** 13:30 Uhr | **Ende:** 16:00 Uhr  
Gebühr: 2,00 €

4

**5 Himalaya im Osterzgebirge 1/3**

Lernen Sie die ganze Strecke der „14  
Achttausender“ im Osterzgebirge  
kennen (Tour 2 in der Herbst-Wander-  
woche, Tour 3 in der Ferien-Wanderwoche)

**Treff:** 01773 Altenberg,  
Am Bahnhof 1, Tourist-Info-Büro  
**Start:** 9:30 Uhr | **Ende:** 16:00 Uhr  
Gebühr: 5,00 €, mit Gästekarte 3,00 €

**Kurort Altenberg**

Info: 035356 23993  
Wanderführer:  
Rolf Friebe

**20 km****6 Rund um das obere  
Crottendorf und zu den  
Räucherkerzenland**

**Treff:** 09474 Crottendorf, August-  
Bebel-Str., Wanderparkplatz  
**Start:** 9:30 Uhr | **Ende:** 16:00 Uhr

**Crottendorf**

Info: 037344 17794  
Wanderführer:  
Jürgen Lang

**14 km****7 Erlebnisführung Silberklang  
und Berggeschrey**

**Treff:** 09599 Freiberg, Schlossplatz 6  
**Start:** 13:30 Uhr | **Ende:** 15:30 Uhr  
Gebühr: 9,00 €

**Freiberg**

Info: 03731 273664  
Anmeldung erwünscht!  
Wanderführerin:  
Frau Köstner

**3 km****8 Von Tharandts Höhen zu den  
romantischen Tälern des  
Rabenauer Grundes**

Anspruchsvolle Wanderung von  
Tharandts Weißeritztalhängen nach  
Lübau/Spechtritz; Abstieg durch das  
Lübauer Gründel in das Tal der Ro-  
ten Weißeritz; Fahrt mit der ältesten  
Schmalspurbahn und weiter auf dem  
Wanderweg zurück nach Tharandt  
(Alternative: S-Bahn); Einkehr im  
„Wanderer“ (Rabenauer Mühle) mögl.  
**Treff:** 01737 Tharandt, Dresdner  
Straße, Bahnhof Tharandt (Vorplatz)  
**Start:** 8:30 Uhr  
**Ende:** 14:00 Uhr/15:00 Uhr  
Gebühr: 7,00 €, zzgl. Fahrtkosten

**Rabenau**

Info: 035203 37704  
oder 0162 4570827  
Anmeldung erwünscht!  
Gästeführerin:  
Rosmarie Huhn

**12 km/15 km****9 Der Tharandter Malerweg –  
wie einst Künstler Tharandt  
sahen**

Führung zu Sichtachsen, von wo  
aus Künstler ihre Bilder malten,  
im Vergleich zu heute, eine kleine  
Stadtgeschichte  
**Treff:** 01737 Tharandt, Parkplatz am  
Bahnhof ÖNV  
**Start:** 10:00 Uhr | **Ende:** 13:00 Uhr  
Gebühr: 5,00 €

**Tharandt**

Info: 035203 2530,  
moegel\_bs@web.de  
Gästeführer:  
R. Mögel

**6 km**



## Samstag, 19. Mai 2018

### Rechenberg-Bienenmühle OT Holzgau

Info: 037327 7484  
Wanderführung:  
Heimatverein Holzgau

14 km

### Bis zur Quelle der Freiberger Mulde

Einkehr am Tourende möglich  
**Treff:** 09623 Rechenberg-Bienenmühle OT Holzgau, Teichhaus, Parkplatz  
**Start:** 9:30 Uhr | **Ende:** 15:00 Uhr  
freiwilliger Obolus



## Sonntag, 20. Mai 2018

### Geyer

Info: 037349 8807  
Wanderführer:  
Hendrik Heidler

7 km

### Bäume, meine sprechenden Freunde

Haben Bäume Empfindungen oder gar ein Gedächtnis? Wie kommunizieren wir miteinander? Der Scheibenberger Kräutermann lädt Sie zu einer merkwürdigen Tour durch den erzgebirgischen Wald ein. Einkehr am Ziel möglich.  
**Treff:** 09468 Geyer, Elterleiner Str. 74, Parkplatz Gaststätte Waldschänke  
**Start:** 9:30 Uhr | **Ende:** 13:30 Uhr  
Gebühr: 10,00 €



### Kurort Oberwiesenthal

Info: 037348 1550-50,  
Frau Lautner:  
0162 4890561  
Wanderführerin:  
Heike Lautner

10 km

### Wanderung zur Königsmühle

Über Loucna und Haj geht es in das wildromantische Tal der Königsmühle. Personaldokumente sind mitzuführen, Einkehr am Ende der Tour möglich.  
**Treff:** 09484 Kurort Oberwiesenthal, Karlsbader Str. 3, Wiesenthaler K3; empfohlener Parkplatz: P1, Annaberger Str. (Wanderung endet hier)  
**Start:** 9:30 Uhr | **Ende:** 15:30 Uhr  
Gebühr: 5,00 €/Erw., Kinder frei



### Kurort Altenberg

Info: 035356 23993  
Wanderführerin:  
Kräuterfrau Bruni

6 km



### Bergwiesentour

Entlang der bekannten Bergwiesen am Geisingberg geht es mit Kräuterfrau Bruni  
**Treff:** 01773 Altenberg, Am Bahnhof 1, Tourist-Info-Büro  
**Start:** 9:30 Uhr | **Ende:** 12:30 Uhr  
Gebühr: 5,00 €, mit Gästekarte 3,00 €



## Montag, 21. Mai 2018

### 14 George-Bähr-Wanderung

Entlang des Rundwanderweges gibt es viele interessante Informationen zum Erbauer der Frauenkirche  
**Treff:** 01778 Altenberg Stadtteil Lauenstein, Am Markt 1  
**Start:** 10:45 Uhr | **Ende:** 15:00 Uhr  
Gebühr: 5,00 €, mit Gästekarte 3,00 €



### Kurort Altenberg

Info: 035356 23993  
Wanderführer:  
Frank Lehmann

14 km



### 15 Schmale Pfade, Felskanzeln und Stülpnersteig

**Treff:** 09405 Zschopau, Bahnhofstraße am Brückendenkmal  
**Start:** 9:30 Uhr | **Ende:** 13:00 Uhr



### Zschopau

Info: 03725 459300  
Wanderführer:  
Steffen Haupt

10 km

### 16 Wanderung zum Amtsfelsen

**Treff:** 09484 Kurort Oberwiesenthal, Markt 15, Rathaushotel (lila Gebäude); empfohlener Parkplatz: P1 Annaberger Str.  
**Start:** 10:00 Uhr | **Ende:** 14:00 Uhr  
Gebühr: 5,00 €/Erw.



### Kurort Oberwiesenthal

Info: 037348 1550-50  
Frau Kowarik:  
0178 5311865  
Wanderführerin:  
Jana Kowarik

10 km

## Dienstag, 22. Mai 2018

### 17 Bergbau und Zukunft – Naturerlebnis und Bergbaugeschichte zwischen Pöhla und Rittersgrün

Vom Startpunkt über den Bahndamm ins Luchsachtal, von dort über den Langen Raum, den Zechenweg zum Hübel/Rattenberg und zurück zum Startpunkt, am Tourende Einkehr möglich  
**Treff:** 08340 Schwarzenberg OT Pöhla, Hauptstraße 72, ehemaliges Rathaus  
**Start:** 9:30 Uhr | **Ende:** 13:30 Uhr  
Gebühr: 3,00 €/P. für Vereinskasse erbeten



### Schwarzenberg OT Pöhla

Info: 03774 22540  
Wanderführer:  
Herr Gust,  
SV Fortuna Pöhla e. V.

9 km

### 18 Wildobst am Geisingberg

**Treff:** 01778 Altenberg Stadtteil Lauenstein, Schloss Lauenstein  
**Nur auf Anmeldung im Schloss!**  
**Start:** 10:00 Uhr | **Ende:** 13:00 Uhr



### Kurort Altenberg ST Lauenstein

Info: 035354 25402  
Wanderführung:  
Schloss Lauenstein

8 km



## Dienstag, 22. Mai 2018

### Grünhainichen OT Borstendorf (VV Wildenstein)

Info: 037294 96568  
Gästepföhrerin:  
Carola Seiferth-Bender

**10 km**

(Seniorenfreundlich)

### Im Zeichen von Dame & König – auf dem Schachwanderweg Borstendorf unterwegs

Rundwanderung um das Schachdorf mit Einblicken in die Geschichte von Borstendorf und die Verbindung zum Schach sowie Ausblicken auf eine reizvolle Landschaft im Flöhatal

**Treff:** 09579 Grünhainichen OT Borstendorf, Bahnhof  
**Start:** 9:30 Uhr | **Ende:** 14:00 Uhr

19



### Kurort Oberwiesenthal

Info: 037348 1550-50,  
Frau Lautner:  
0162 4890561  
Wanderföhrerin:  
Heike Lautner

**18 km**

### Rund um den Klinovec

Über den Weberberg geht es zum Klinovec. Personaldokumente sind mitzuführen, Einkehr am Ende der Tour möglich.

**Treff:** 09484 Kurort Oberwiesenthal, Karlsbader Str. 3, Wiesenthaler K3; empfohlener Parkplatz: P1, Annaberger Str. (Wanderung endet hier)  
**Start:** 9:30 Uhr  
**Ende:** 15:30 – 16:00 Uhr  
Geböhr: 5,00 €/Erw., Kinder frei

20



## Mittwoch, 23. Mai 2018

### Johanngeorgenstadt OT Henneberg

Info: 037465 401997  
Naturparkföhrer:  
Michael Künzel

**10 km**

### Moore im Kammgebiet

Moorgebiete im Kammgebiet bei Johanngeorgenstadt

**Treff:** 08349 Johanngeorgenstadt, Henneberg 1, Gasthaus Henneberg  
**Start:** 9:30 Uhr | **Ende:** 14:30 Uhr  
Geböhr: 5,00 €

21



### Wolkenstein

Info: 0162 7286733  
Wanderföhrerin:  
Anja Riedel  
(ZNL)

**8 km**

### Was wächst zwischen Wolken und Stein?

Pflanzenkunde im Sinne der Ethnobotanik

**Treff:** 09429 Wolkenstein, Schloss Wolkenstein (Parkplatz Zentrum, Annaberger Straße)  
**Start:** 9:30 Uhr | **Ende:** 14:00 Uhr  
Geböhr: 3,00 €

22



### Geyer

Info: 0173 8783149  
Gästepföhrer:  
Jürgen Bochmann

**12 km**

### Natur pur

gibt es auf dieser Rucksacktour rund um das NSG Hermannsdorfer Wiesen

**Treff:** 09468 Geyer, Zwönitzer Straße (Wanderparkplatz)  
**Start:** 9:30 Uhr | **Ende:** 13:30 Uhr  
Obolus erbeten

23



### 24 Vom Lehmheider Teich zum Cihadlo



Ein Teil der Wanderung föhrt zur höchsten Erhebung auf Olbernhauer Flur, dem 816 m hohen Steinhübel, bevor der Gipfel des 842 m hohen Cihadlo auf böhmischer Seite erklimmen wird.

Personalausweis nicht vergessen!  
**Treff:** Wanderparkplatz Rübenaauer Straße/Görkauer Straße  
**Start:** 9:30 Uhr | **Ende:** 15:30 Uhr  
Geböhr: 3,00 €

### Olbernhau/ Rübenaau/Cihadlo Tschechien

Info: 037360 689866  
Wanderföhrer:  
Christian Schöpfs

**16 km**



### 25 Mückentürmchentour



Wanderung zum Nachbarn (CZ) mit einmaligen Ausblicken ins Böhmisches Becken und Osterzgebirge.



**Treff:** 01773 Altenberg OT Zinnwald-Georgenfeld, Neugeorgenfeld 36, Hotel Lugsteinhof

**Start:** 9:30 Uhr | **Ende:** 16:00 Uhr

### Kurort Altenberg OT Zinnwald- Georgenfeld

Info: 035056 3650  
Wanderföhrer:  
Jochen Löbel

**16 km**



### 26 Der Panoramaweg von Zwönitz



Wir genießen wunderschöne Ausichten auf die alte Bergstadt Zwönitz und erfahren dabei Wissenswertes über das alte Bergstädtlein



**Treff:** 08297 Zwönitz, Markt 3a, Stadtinformation Zwönitz  
**Start:** 9:30 Uhr | **Ende:** 14:00 Uhr

### Zwönitz

Stadtinfo: 037754 350  
Wanderföhrer:  
Hilmar Burkert

**12 km**

### 27 Wanderung nach Tschechien



Personaldokumente sind mitzuführen.



**Treff:** 09484 Kurort Oberwiesenthal, Breite Gasse, Ski und Sport Kowarik (hinter Wiesenthaler K3) empfohlener Parkplatz: P1, Annaberger Str.

**Start:** 10:00 Uhr | **Ende:** 16:00 Uhr  
Geböhr: 5,00 €/Erw.

### Kurort Oberwiesenthal

Info: 037348 1550-50  
Frau Kowarik:  
0178 5311865  
Wanderföhrer:  
Jana Kowarik

**18 km**

### 28 Die Tharandter 8 – Romantik neben der Tharandter Rampe



**Treff:** 01774 Klingenberg OT Edle Krone, Tharandter Str. 56a, Museumsbahnhof Edle Krone



**Start:** 10:00 Uhr | **Ende:** 14:00 Uhr  
Gern gegen Spende für FV Edle Krone

### Klingenberg OT Edle Krone

Info: 0173 9079574  
Wanderföhrer:  
Gunter Fichte

**12,5 km**

## Donnerstag, 24. Mai 2018

## Kurort Altenberg

Info: 035056 3650  
Wanderführer:  
Norbert Märzc

10 km

## Wetterwanderung

Auf geht es durch den kältesten bewohnten Ort Deutschlands, Zinnwald-Georgenfeld, mit Wetterfrosch Norbert Märzc

**Treff:** 01773 Altenberg OT Zinnwald, Neugeorgenfeld 36, Hotel Lugsteinhof  
**Start:** 9:30 Uhr | **Ende:** 13:00 Uhr  
Gebühr: 5,00 €, mit Gästekarte 3,00 €

29



## Dippoldiswalde

Info: 03504 6292778  
Wanderführerin:  
Anja Graul

12,18 km



## 800 Jahre Dippoldiswalde – Entdeckungen rund um das Tor zum Osterzgebirge

Wanderung in der und um die (unbekannte(n)) Stadt an der Roten Weißeritz

**Treff:** 01744 Dippoldiswalde, Markt 2, Rathaus  
**Start:** 9:30 Uhr | **Ende:** 15:30 Uhr

30



## Marienberg OT Rübena

Info: 0174 7887588  
Wanderführer:  
Kurt Klimke

9 km

## Rund um Rübena – Durch die größte Streusiedlung Sachsens

**Treff:** 09496 Marienberg OT Rübena, Rübenaer Waldstraße 18 (gegenüber Märchenwiese)

**Start:** 9:30 Uhr | **Ende:** 13:00 Uhr  
Für Imbiss: 4,00 €

31



## Kurort Oberwiesenthal

Info: 037348 1550-50,  
Frau Lautner:  
0162 4890561  
Wanderführerin:  
Heike Lautner

12 km

## Drei auf einen Streich – 1000er im Visier

Ziel dieser Wanderung sind der Pfahl- und Brandberg sowie Hubertky. Einkehr am Ende der Tour möglich.

**Treff:** 09484 Kurort Oberwiesenthal, Fichtelbergstraße, Parkplatz Skiarena  
**Start:** 9:30 Uhr | **Ende:** 16:00 Uhr  
Gebühr: 5,00 €/Erw., Kinder frei

32



## Freitag, 25. Mai 2018

## Kurort Altenberg OT Zinnwald-Georgenfeld

Info: 035056 3650  
Wanderführer:  
Jochen Löbel

19 km

## 3-Berge-Tour

Für alle kleinen und großen Gipfelstürmer mit fantastischen Aussichten vom Kahleberg, Geisingberg und Kohlhaukuppe.

**Treff:** 01773 Altenberg OT Zinnwald-Georgenfeld, Neugeorgenfeld 36, Hotel Lugsteinhof  
**Start:** 9:30 Uhr | **Ende:** 16:00 Uhr

33



## 34 Schmiedeberg und die George-Bähr-Kirche



Nach einer Fahrt mit der Schmalspurbahn besuchen wir die George-Bähr-Kirche und das Kleinbahnviadukt, Möglichkeit zur Besichtigung der Glaswerkstatt und Mosaikkunst im historischen Bahnhofsgebäude; Wanderung über die wunderschönen Höhen zu „Ottos Eck“/ Alternativ: Schulmuseum und zum Ausgangspunkt zurück. Rückfahrt mit RvD oder individuell möglich. Auf Wunsch Einkehr im Cafe Pfützn.

**Treff:** 01705 Freital, Dresdner Straße, Bhf. Freital-Hainsberg/Bhf Schmiedeberg  
**Start:** 9:15 Uhr  
**Ende:** 16:30 Uhr/17:30 Uhr  
Gebühr: 7,00 €/9,00 €, zzgl. Fahrtkosten

35



## Wanderung zum Bruchberg

Zum Hausberg von Olbernhau dem 668,5 m hohen Bruchberg führt diese Wanderung.

**Treff:** 09526 Olbernhau, Markt 7, Eingang Museum  
**Start:** 9:30 Uhr | **Ende:** 12:00 Uhr  
Gebühr: 3,00 €

36



## Die Suche nach dem Joachimsthaler geht weiter

Über den Hadi Hora nach Jachymov und steil zurück.

Einkehr am Ende der Tour möglich.  
**Treff:** 09484 Kurort Oberwiesenthal, Fichtelbergstraße, Parkplatz Skiarena  
**Start:** 9:30 Uhr | **Ende:** 16:00 Uhr  
Gebühr: 5,00 €/Erw., Kinder frei

37



## Untenwegs auf dem 1. Deutschen Glockenwanderweg – Teil 3

**Treff:** 09548 Deutschnendorf, Bergstraße 12, an der Kirche  
**Start:** 9:30 Uhr | **Ende:** 15:00 Uhr  
Auf Spendenbasis

## Schmiedeberg / Dippoldiswalde

Info: 035203 37704 oder 0162 4570827  
Anmeldung erwünscht!  
Gästeführerin:  
Rosmarie Huhn

7 km

## Olbernhau

Info: 037360 689866  
Wanderführer:  
Matthias Drechsel

8 km



## Kurort Oberwiesenthal

Info: 037348 1550-50,  
Frau Lautner:  
0162 4890561  
Wanderführerin:  
Heike Lautner

18 km

## Deutschnendorf/ Seiffen

Info: 037362 8438  
Wanderführer:  
Hoffmann/Braun

12 km

## Freitag, 25. Mai 2018

## Annaberg-Buchholz

Info: 037209 703715  
office@erlebnisschmiede-  
erzgebirge.de  
Naturparkführerin:  
Kristina Härtel

11 km



## Zwischen Pöhlbergalm und Butterfässern – Frühlings-erwachen im Erzgebirge

Auf unserer Jahreszeitenwanderung gehen wir auf Entdeckungsreise durch die jahrhundertealte Natur- und Kulturlandschaft nördlich der Bergstadt Annaberg-Buchholz und erleben eine der wohl schönsten, von einmaliger Artenvielfalt geprägten Regionen des Naturparks Erzgebirge/Vogtland  
**Treff:** 09459 Annaberg-Buchholz, Ernst-Roch-Straße, Kätsparkplatz  
**Start:** 9:30 Uhr | **Ende:** 14:00 Uhr

38



## Samstag, 26. Mai 2018

## Johanngeorgenstadt

Info: 03773 888222  
Wanderführer:  
Peter Müller

6 km

## Neuoberhaus-Bergbausiedlung im Wandel der Zeit

Wanderung durch den Wald nach Neuoberhaus und zurück.  
**Treff:** 08349 Johanngeorgenstadt, Bahnhof, Schwarzenberger Str. 26  
**Start:** 9:00 Uhr | **Ende:** 12:00 Uhr

39



## Marienberg OT Satzung

Info: 03735 6681221  
Wanderführerin:  
Anke Haupt

24 km

## Bunte Bergwiesen, Moore und der Haßberg

Die Wanderung führt vorbei an blütenbunten Bergwiesen und Mooren des Erzgebirgskammes. Höhepunkt ist der Aufstieg auf den Haßberg. Personalausweis nicht vergessen!  
**Treff:** 09496 Marienberg OT Satzung, Ziegengasse (Parkplatz)  
**Start:** 9:30 Uhr | **Ende:** 15:30 Uhr  
Gebühr: 5,00 €, Kinder ab 12 J. 2,50 €

40



## Kurort Altenberg

Info: 035356 23993  
Wanderführung:  
Bergbaumuseum  
Altenberg

5 km



## Bergbau von A – Z

Entlang des Bergbaulehrpfades geht es zur Altenberger Pinge und ins Bergbaumuseum Altenberg  
**Treff:** 01773 Altenberg, Am Bahnhof 1, Tourist-Info-Büro  
**Start:** 9:30 Uhr | **Ende:** 12:00 Uhr  
Gebühr: 5,00 €, mit Gästekarte 3,00 €

41



## Börnichen/Erzgeb. (VV Wildenstein)

Info: 037294 90676,  
ab 19.00 Uhr  
Wanderführer:  
Andreas Zenker

15 km

## Große Wasserläufertour – das Lautenbachtal, Trinkwasserlieferant der Region

Einkehr am Ziel möglich  
**Treff:** 09437 Börnichen/Erzgeb., Hauptstr. 50, Parkplatz Gaststätte „Waldhof“  
**Start:** 9:30 Uhr | **Ende:** 14:30 Uhr

42



## 43 Heitere Heilkräuterwanderung für Kinder

Lustiges und Wissenswertes zu unseren erzgebirgischen Heilpflanzen  
**Treff:** 09468 Geyer, Zwönitzer Straße, Wanderparkplatz  
**Start:** 9:30 Uhr | **Ende:** 11:30 Uhr  
Gebühr: 5,00 €



## Geyer

Info: 037349 8807  
Wanderführer:  
Hendrik Heidler

2 km

## 44 Wanderung mit dem Förster

Naturerlebniswanderung 7 – 8 km anschl. Einkehr in die Blockhütte mit Imbiss und zünftiger Musik  
**Treff:** 08309 Eibenstock OT Carlsfeld, Carlsfelder Hauptstr. 58  
**Start:** 9:30 Uhr | **Ende:** 11:00 Uhr  
Gebühr: 3,00 €



## Eibenstock OT Carlsfeld

Info: 037752 2000  
Wanderführer:  
Michael Lerche

7,5 km

## 45 Montanregion erleben – Natur und Bergbaulehrpfad „Zum Hohen Forst“

Der „Hohe Forst“ mit der sagenumwobenen wüsten Bergstadt Fürstenberg im Hartmannsdorfer Forst ist das eindrucksvolle Zeugnis einer über 800-jährigen Bergbaugeschichte.  
**Treff:** 08107 Burkersdorf, Wiesenburger Str., Parkplatz am Krankenhaus Kirchberg (HBK)  
**Start:** 9:30 Uhr | **Ende:** 12:00 Uhr



## Hartmannsdorf bei Kirchberg

Info/Anmeldung:  
037602 6032,  
nabu-og-kirchberg@  
t-online.de  
Wanderführer:  
Wolfgang Prehl

5 km



## 46 „EAB trifft Wanderwochen“

Aussichtsreiche Wanderung über den Emmlerweg nach Scheibenberg und Rückfahrt mit der Erzgebirgischen Aussichtsbahn.  
**Treff:** 08340 Schwarzenberg, Bahnhofstraße 2, Bahn- und Busbahnhof  
**Start:** 9:30 Uhr  
**Ende:** Ankunft EAB 14:30 Uhr  
Fahrkosten für EAB lt. Tarif, freiwilliger Obolus für Wanderführer



## Schwarzenberg

Info: 03774 22540  
Wanderführung:  
EZV Schwarzenberg

12 km

## Sonntag, 27. Mai 2018

## 47 Durch den Zechengrund zum Fichtelberg

Einkehr am Ende der Tour möglich.  
**Treff:** 09484 Kurort Oberwiesenthal, Karlsbader Str. 3, Wiesenthaler K3; empfehlener Parkplatz: P1, Annaberger Str.  
**Start:** 9:30 Uhr | **Ende:** 16:00 Uhr  
Gebühr: 5,00 €/Erw., Kinder frei



## Kurort Oberwiesenthal

Info: 037348 1550-50,  
Frau Lautner:  
0162 4890561  
Wanderführerin:  
Heike Lautner

15 km

## Sonntag, 27. Mai 2018

### Olbernhau

Info: 037360 689866  
Wanderführer:  
Erhard König

11 km



### Oberneuschönberg-Brandov

Zwischen den Grenzflüssen Flöha, Schweinitz und Natzschung wird der Olbernhauer Nachbarort Brandov auf böhmischer Seite erkundet. Personalausweis nicht vergessen!  
**Treff:** 09526 Olbernhau, In der Hütte 2, Hüttenladen  
**Start:** 9:30 Uhr | **Ende:** 14:00 Uhr  
Gebühr: 3,00 €

48



### Kurort Altenberg

Info: 035356 23993  
Wanderführerin:  
Kräuterfrau Bruni

9 km

### Moorwanderung

Mit Kräuterfrau Bruni geht es ins Georgenfelder Hochmoor (inkl. Führung) und unterwegs kann man so einige Kräuter kennenlernen  
**Treff:** 01773 Altenberg, Am Bahnhof 1, Tourist-Info-Büro  
**Start:** 9:30 Uhr | **Ende:** 14:30 Uhr  
Gebühr: 5,00 €, mit Gästekarte 3,00 €

49



### Marienberg OT Pobershau

Info: 03735 669860  
Wanderführer:  
Karl Kraus

16 km

### Pobershau und seine waldreiche Umgebung

Der staatlich anerkannte Erholungs-ort liegt eingebettet in eine vielfältige und weitläufige Naturlandschaft mit Wäldern, Wiesen, Flusstälern und Aussichtshöhen, die zur Erkundung einladen.  
**Treff:** 09496 Marienberg OT Pobershau, Ratsseite-Dorfstraße 112 (Parkplatz Böttcherfabrik)  
**Start:** 9:30 Uhr | **Ende:** 14:30 Uhr

50



### Grünhainichen OT Waldkirchen

Info: 03725 84307,  
martina.keitel@icloud.com  
Anmeldung erwünscht!  
Naturparkführerin,  
Naturtherapeutische  
Begleiterin:  
Martina Keitel

5 km

### Am Puls der Natur Ruhe finden – Streicheleinheiten für die Seele

Wahrnehmungs- und Achtsamkeitsübungen in und mit der Natur, um die eigenen Lebenskräfte zu spüren und zu aktivieren.  
**Treff:** 09759 Grünhainichen OT Waldkirchen, Krumhermersdorfer Straße 3b  
**Start:** 9:30 Uhr | **Ende:** 13:30 Uhr  
Gebühr: 10,00 €

51



### 52 Rabenauer Grund und Sagenweg



Nach kurzer Fahrt mit der Schmalspurbahn erreichen wir Spechtritz. Die Wanderung führt uns entlang der Roten Weißeritz durch das Naturschutzgebiet Rabenauer Grund und vorbei an sagenhaften Orten. Bei der Tour müssen 80 Höhenmeter überwunden werden.  
**Treff:** 01705 Freital, An der Kleinbahn, HP Freital-Coßmannsdorf  
**Start:** 9:15 Uhr | **Ende:** 13:00 Uhr  
Gebühr: 5,00 €, zzgl. Fahrtkosten

### Rabenau

Info: 0351 32719747  
oder 0172 9841434,  
Anmeldung erwünscht!  
Gästekührerin:  
Katrin Kummer

7 km

### 53 Rund um den Glückauf-Turm



Stadtgebiet Oelsnitz/Erzgeb., Hohndorf und Umgebung  
**Treff:** 09376 Oelsnitz/Erzgeb., Bahnhofstraße 94 am Bahnhof  
**Start:** 9:30 Uhr | **Ende:** 13:00 Uhr  
Gebühr: 1,50 €/Erw.

### Oelsnitz/Erzgeb.

Info: 0152 27558228  
Wanderführer:  
Dieter Grünert

11 km

### 54 Als einst Vulkane Feuer spien im heutigen Tharand- ter Wald – Gesteinsglas und Basaltsäulen bestaunen



Rundwanderung  
**Treff:** 01737 Kurort Hartha, Kurplatz  
**Start:** 10:00 Uhr | **Ende:** 12:00 Uhr  
Gebühr: 5,00 €

### Kurort Hartha / GEOPARK

**Tharandter Wald**  
Info: 035203 2530,  
moegel\_bs@web.de  
Gästekührer: R. Mögel

4 km

### 55 Auf dem Weg eines Blumenkinds



Etwa einstündige Wanderung durch die Natur, die unsere Firmengründerin Grete Wendt so oft für ihre Arbeiten inspirierte. Anschließend einstündige Führung durch die Wendt & Kühn-Welt.  
**Treff:** 09579 Grünhainichen, Bahnhof Grünhainichen-Borstendorf  
**Start:** 9.30 Uhr | **Ende:** 12:00 Uhr  
Gebühr: 8,50 €

### Grünhainichen

Info: 037294 86128  
erlebnis@wendt-kuehn.de  
**Anmeldung erforderlich!**  
Wanderführer:  
Michael Schubert

4 km

### 56 Entlang des Waldgeisterweges



Familienwanderung mit Überraschung  
**Treff:** 09427 Ehrenfriedersdorf, Albin-Langer-Weg, Skihütte  
**Start:** 9:30 Uhr | **Ende:** 12:00 Uhr  
Gebühr: 2,00 € pro Kind

### Ehrenfriedersdorf

Info: 037346 6870  
Wanderführer:  
Frau Wicklein

3 km

## AUSGEWÄHLTE WANDERVERANSTALTUNGEN

13. – 21.1.2018 Winter-Wanderwoche im Erzgebirge
- 1.5.2018 Anwandern am Kammweg in Sehmatal, Olbernhau, Altenberg, Adorf/Vogtland
19. – 27.5.2018 Frühjahrs-Wanderwoche im Erzgebirge
8. – 10.6.2018 Sächsischer Wandertag in Eibenstock, [www.eibenstock.de](http://www.eibenstock.de)
- 14.7.2018 11. König-Albert-Wandertag in Grünhain-Beierfeld, [www.spiegelwald.de](http://www.spiegelwald.de)
- 19.8.2018 8. Erzgebirgische Liedertour im Erzgebirgskreis, [www.baldauf-villa.de](http://www.baldauf-villa.de)
17. – 19.8.2018 ERZHIKE-Marathon im Erzgebirgskreis, [www.kserzgebirge.de](http://www.kserzgebirge.de)
- 9.9.2018 „Sternwanderung Annaberger Land zum Herbsttag“ nach Thermalbad Wiesenbad, [www.annabergerland.de](http://www.annabergerland.de)
15. – 23.9.2018 Herbst-Wanderwoche im Erzgebirge

## DAS ERZGEBIRGE MIT DEM BUS „ERFAHREN“!

Nutzen Sie für die Anreise zur Wanderung den Öffentlichen Personennahverkehr (ÖPNV).

### Fahrplanauskünfte unter:

[www.vms.de](http://www.vms.de)  
[www.vvo-online.de](http://www.vvo-online.de)  
[www.erzgebirgsbahn.de](http://www.erzgebirgsbahn.de)

Im Bediengebiet der Regionalverkehr Erzgebirge GmbH (RVE) verkehren verschiedene Buslinien nun auch am Wochenende. Die Busse fahren im 2-Stunden-Takt und können mit einer gültigen ErzgebirgsCard kostenlos genutzt werden.

[www.rve.de](http://www.rve.de)



# 9. Sächsischer Wandertag

## Eibenstock 8. bis 10. Juni 2018

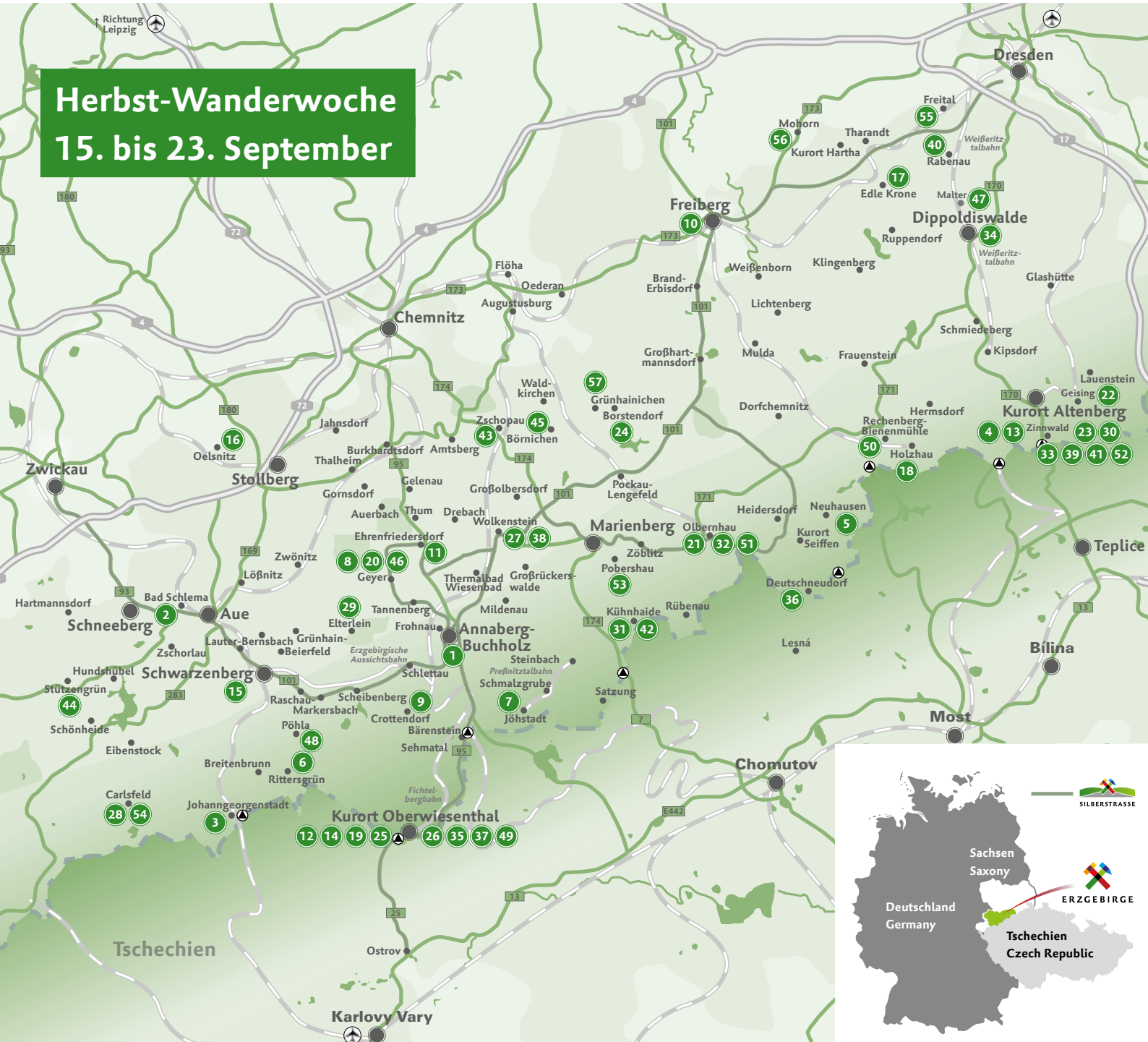


mit Ortsteilen

- Blauenthal
- Carlsfeld
- Neidhardtsthal
- Sosa
- Weitersglashütte
- Wildenthal
- Wolfsgrün



**Herbst-Wanderwoche**  
**15. bis 23. September**



## Samstag, 15. September 2018

### Annaberg/ Schlettau/ Scheibenberg

Tourist-Info im Schloss  
Schlettau: 03733 66019  
Wanderführer:  
Helmut Bley,  
Michael Bley

14 km



### Wanderung von Annaberg- Buchholz über Frohnau

Kurzbesichtigung Frohnauer Hammer und Schloss Schlettau nach Scheibenberg, Rückfahrt mit EAB – Fahrkarte lt. Tarif

**Treff:** 09456 Annaberg-Buchholz, unterer Bahnhof  
**Start:** 9:30 Uhr | **Ende:** 16:00 Uhr  
Gebühr: 5,00 €

1



ab  
14 Jahre

### Bad Schlema/Aue

Info: 03771 290223  
(im Museum Uranbergbau),  
www.wander-zentrale.de  
Wanderführer:  
vorhanden

8,5 km



### Bergbau auf Schritt und Tritt

Brünlasberg – Ehrenhain – Löbnitzer Straße – Toelleberg – Biedenkopfblick – Eichhörchenquelle – Kurpark – Kulturhaus „Aktivist“

**Treff:** 08301 Bad Schlema, Bergstraße 22, Parkplatz am Kulturhaus „Aktivist“  
**Start:** 13:30 Uhr | **Ende:** 16:00 Uhr  
Gebühr: 2,00 €

2



### Johanngeorgen- stadt/Heinrichstein und Plattenberg (Tschechien)

Info: 03773 888222  
Wanderführer:  
Peter Müller

12 km

### Plattenberg über Heinrichstein

Grenzüberschreitende Wanderung ins benachbarte böhmische Erzgebirge mit wundervollen Ausblicken nach Johanngeorgenstadt

**Treff:** 08349 Johanngeorgenstadt, Wittigsthaler Str. 16, Parkplatz Herrenhaus  
**Start:** 9:00 Uhr | **Ende:** 14:00 Uhr  
Gebühr: 5,00 € mit Gäsekarte 3,00 €

3



### Kurort Altenberg

Info: 035356 23993  
Wanderführer:  
Rolf Friebe

20 km/24 km

### Himalaya im Osterzgebirge 2/3

Lernen Sie die ganze Strecke der „14 Achttausender“ im Osterzgebirge kennen (Tour 3 in der Ferien-Wanderwoche)

**Treff:** 01773 Altenberg, Am Bahnhof 1, Tourist-Info-Büro  
**Start:** 9:30 Uhr | **Ende:** 17:00 Uhr  
Gebühr: 5,00 € mit Gäsekarte 3,00 €

4



### Neuhausen

Info: 037361 159777  
Wanderführer:  
Joachim Kempe

11 km

### Wanderung zur Talsperre Rauschenbach

Über das Wildgehege am Goldhübel zur Talsperre Rauschenbach. Nach kurzem Abstecher zum Flugzeugmuseum übers „Alte Gehau“ und Schloss Purschenstein zurück

**Treff:** 09544 Neuhausen, Rathausstr. 12, Touristinformation am Rathaus  
**Start:** 10:00 Uhr | **Ende:** 15:00 Uhr

5



### 6 Über den Taubenfels nach Böhmisch Halbmeil



Anspruchsvolle Wanderung zum Thema Geschichte und Geschichten über die Grenze. Personalausweis nicht vergessen!

**Treff:** 08359 Breitenbrunn OT Rittersgrün, Kunnerbachstr., Parkplatz am Freibad  
**Start:** 9:30 Uhr | **Ende:** 14:00 Uhr

### Breitenbrunn OT Rittersgrün

Gästefino Rittersgrün:  
037757 7243  
Wanderführer:  
Herr Welter

15 km

### 7 Preßnitz, die versunkene Stadt am Fuße des Haßberges



Einkehr am Ziel möglich (Gaststätte).



**Hinweis:** Grenzüberschreitende Tour – Personalausweis nicht vergessen!



**Treff:** 09477 Jöhstadt OT Schmalzgrube, Hauptstraße 30 (Parkplatz am Schwimmbad)

**Start:** 9:30 Uhr | **Ende:** 15:30 Uhr

### Jöhstadt/Haßberg, Talsperre Preßnitz (Tschechien)

Info: 037364 8532  
Wanderführer:  
Roland Bilz

12 km

### 8 Auf den Spuren kurioser Flurnamen



Die Tour verspricht interessante Geschichten und Anekdoten zu außergewöhnlichen Flurbezeichnungen

**Treff:** 09468 Geyer Huthaus, Bingeweg 21  
**Start:** 9:30 Uhr | **Ende:** 13:00 Uhr

### Geyer

Info: 037346 10522  
Wanderführer:  
Steffen Kuchler

8 km

### 9 Rund um das untere Crottendorf mit Besuch der Hofkäserei



**Treff:** 09474 Crottendorf, August-Bebel-Str., Wanderparkplatz



**Start:** 9:30 Uhr | **Ende:** 16:00 Uhr

### Crottendorf

Info: 037344 17794  
Wanderführer:  
Jürgen Lang

14 km

### 10 Erlebnisführung Silberklang und Bergeschrey



Vorreservierung erwünscht!



**Treff:** 09599 Freiberg, Schloßplatz 6



**Start:** 13:30 Uhr | **Ende:** 15:30 Uhr  
Gebühr: 9,00 €

bedingt

### Freiberg

Info: 03731 273664  
Wanderführerin:  
Frau Köstner

3 km



### 11 Entlang des Waldgeisterweges



Familienwanderung mit



Überraschung



**Treff:** 09427 Ehrenfriedersdorf, Albin-Langer-Weg, Skihütte



**Start:** 9:30 Uhr | **Ende:** 12:00 Uhr

Gebühr: 2,00 €/Kind

### Ehrenfriedersdorf

Info: 037346 6870  
Wanderführerin:  
Frau Wicklein

3 km





## Samstag, 15. September 2018

### Kurort Oberwiesenthal

Info: 037348 1550-50,  
Frau Lautner:  
0162 4890561  
Wanderführerin:  
Heike Lautner

15 km

### Das Kalkwerk von Stolzenhain

Über den Bimmelbahn-Erlebnispfad geht es nach Cesky Hamry und zu den Überresten des Kalkofens von Stolzenhain. Personaldokumente sind mitzuführen; Einkehr am Ende der Tour möglich.

**Treff:** 09484 Kurort Oberwiesenthal, Karlsbader Str. 3, Wiesenthaler K3; Parkplatz empfohlen: P1, Annaberger Str. (Wanderung endet hier)  
**Start:** 9:30 Uhr | **Ende:** 16:00 Uhr  
Gebühr: 5,00 €/Erw., Kinder frei

12



## Sonntag, 16. September 2018

### Kurort Altenberg

Info: 035056 3650  
Wanderführer:  
Norbert Märzc

10 km

### Wetterwanderung

Auf geht es durch den kältesten bewohnten Ort Deutschlands, Zinnwald-Georgenfeld

**Treff:** 01773 Altenberg OT Zinnwald-Georgenfeld, Neugeorgenfeld 36, Hotel Lugsteinhof  
**Start:** 9:30 Uhr | **Ende:** 13:00 Uhr  
Gebühr: 5,00 €, mit Gästekarte 3,00 €

13



### Kurort Oberwiesenthal

Info: 037348 1550-50,  
Frau Lautner:  
0162 4890561  
Wanderführerin:  
Heike Lautner

15 km

### Durch den Zechengrund zum Fichtelberg

Einkehr am Ende der Tour möglich.  
**Treff:** 09484 Kurort Oberwiesenthal, Karlsbader Str. 3, Wiesenthaler K3; empfohlener Parkplatz: P1, Annaberger Str.

**Start:** 9:30 Uhr | **Ende:** 16:00 Uhr  
Gebühr: 5,00 €/Erw., Kinder frei

14



### Schwarzenberg

Info: 03774 22540  
Wanderführung:  
EZV Schwarzenberg

12 km

### „EAB trifft Wanderwochen“

Wanderung über den Emmlerweg nach Scheibenberg, Rückfahrt mit der Erzgebirgischen Aussichtsbahn.  
**Treff:** 08340 Schwarzenberg, Bahnhofstraße 2, Bahn- und Busbahnhof  
**Start:** 9:30 Uhr | **Ende:** 14:30 Uhr  
Fahrtkosten für EAB lt. Tarif, freiwilliger Obolus für Wanderführer

15



### Oelsnitz/Erzgeb.

Info: 0152 27558228  
Wanderführer:  
Reinhart Oertel

12,5 km

### Bergbautour Oelsnitz/Erzgeb.

Stadtgebiet Oelsnitz/Erzgeb. und Umgebung  
**Treff:** Bergbaumuseum Oelsnitz, 09376 Oelsnitz/Erzgeb., Pflockenstraße 28  
**Start:** 9:30 Uhr | **Ende:** 13:00 Uhr  
Gebühr: 1,50 €/Erw.

16



### 17 Von Edle Krone zum „Weg der Steine“ im Geo-Park Zentrum Dorphain



**Treff:** 01774 Klingenberg OT Edle Krone, Tharandter Str. 56a, Museumsbahnhof Edle Krone  
**Start:** 10:00 Uhr | **Ende:** 13:00 Uhr  
Gern gegen Spende FV Edle Krone

### Klingenberg OT Edle Krone

Info: 0173 9079574  
Wanderführer:  
Gunter Fichte

10 km

### 18 Eröffnung Reitsteigtour



Erste geführte Wanderung, Einkehr am Tourende möglich  
**Treff:** 09623 Rechenberg-B. OT Holzgau, Bahnhof Holzgau  
**Start:** 9:30 Uhr | **Ende:** 14:00 Uhr  
Freiwilliger Obolus

### Rechenberg-Bienenmühle OT Holzgau

Info: 037327 7484  
Wanderführung:  
Heimatverein Holzgau

14 km

## Montag, 17. September 2018

### 19 Wanderung zum Amtsfelsen



**Treff:** 09484 Kurort Oberwiesenthal, Markt 15, Rathaushotel (Lila Gebäude); empfohlener Parkplatz: P1 Annaberger Str.  
**Start:** 10:00 Uhr | **Ende:** 14:00 Uhr  
Gebühr: 5,00 €/Erw.

### Kurort Oberwiesenthal

Info: 037348 1550-50  
Frau Kowarik:  
0178 5311865  
Wanderführerin:  
Jana Kowarik

10 km

### 20 Zum Schatzenstein



Rucksacktour zum Schatzenstein mit herrlichen Ausblicken über den Erzgebirgskamm  
**Treff:** 09468 Geyer, Zwönitzer Straße, Wanderparkplatz  
**Start:** 9:30 Uhr | **Ende:** 15:30 Uhr  
Obolus erbeten

### Geyer

Info: 0173 8783149  
Gästekführer:  
Jürgen Bochmann

18 km

### 21 Wanderung zum Sophienstein und Stößerfelsen



Die Tour führt zu den zwei schönsten Aussichtsfelsen im Natzschungtal.  
**Treff:** 09526 Olbernhau, In der Hütte 2, Hüttenladen  
**Start:** 9:30 Uhr | **Ende:** 12:00 Uhr  
Gebühr: 3,00 €

### Olbernhau

Info: 037360 689866  
Wanderführer:  
Matthias Drechsel

9 km

### 22 George-Bähr-Wanderung



Viele interessante Informationen zum Erbauer der Dresdner Frauenkirche  
**Treff:** 01778 Altenberg ST Lauenstein, Markt 1  
**Start:** 10:45 Uhr | **Ende:** 15:00 Uhr  
Gebühr: 5,00 €/Erw. (mit Gästekarte 3,00 €), 2,00 €/Kind (mit Gästekarte gratis)

### Kurort Altenberg ST Lauenstein

Info: 03504 6292778  
Wanderführerin:  
Anja Graul

14 km



## Dienstag, 18. September 2018

### Kurort Altenberg

Info: 035356 23993  
Wanderführung:  
Erzgebirgszweigverein  
Geising

6 km

### Geisingbergtour

Wanderung zum Geisingberg, mit  
Einkehr in der Baude  
**Treff:** 01773 Altenberg,  
Am Bahnhof 1, Tourist-Info-Büro  
**Start:** 10:30 Uhr | **Ende:** 14:00 Uhr  
Gebühr: 5,00 €, mit Gästekarte 3,00 €

23



### Grünhainichen OT Borstendorf

Info: 037294 96568  
Gästeführerin:  
Carola Seiferth-Bender

10 km

### Im Zeichen von Dame und König – auf dem Schachwanderweg Borstendorf unterwegs

Rundwanderung um das Schachdorf  
mit Einblicken in die Geschichte von  
Borstendorf und die Verbindung zum  
Schach sowie Ausblicken auf eine  
reizvolle Landschaft im Flöhatal  
**Treff:** 09579 Grünhainichen OT  
Borstendorf, Bahnhof  
**Start:** 9:30 Uhr | **Ende:** 14:00 Uhr

24



### Kurort Oberwiesenthal

Info: 035056 1550-50,  
Frau Lautner:  
0162 4890561  
Wanderführerin:  
Heike Lautner

10 km

### Wanderung zur Königsmühle

Über Loučna und Haj geht es in das  
wildromantische Tal der Königsmühle.  
Personaldokumente sind mitzuführen;  
Einkehr am Ende der Tour möglich.  
**Treff:** 09484 Kurort Oberwiesenthal,  
Karlsbader Str. 3, Wiesenthaler K3;  
empfohlener Parkplatz: P1, Anna-  
berger Str. (Wanderung endet hier)  
**Start:** 9:30 Uhr | **Ende:** 15:30 Uhr  
Gebühr: 5,00 €/Erw., Kinder frei

25



## Mittwoch, 19. September 2018

### Kurort Oberwiesenthal

Info: 037348 1550-50  
Frau Kowarik:  
0178 5311865  
Wanderführerin:  
Jana Kowarik

18 km

### Wanderung nach Tschechien

Personaldokumente sind mitzuführen!  
**Treff:** 09484 Kurort Oberwiesenthal,  
Breite Gasse, Ski und Sport Kowarik  
(hinter Wiesenthaler K3), empfohle-  
ner Parkplatz: P1, Annaberger Str.  
**Start:** 10:00 Uhr | **Ende:** 16:00 Uhr  
Gebühr: 5,00 €/Erw.

26



### Wolkenstein

Info: 0162 7286733  
Wanderführerin:  
Anja Riedel  
(ZNL)

10 km

### Alpiner Wandersteig Wolkenstein

Das alpine Erlebnis für Jedermann  
**Treff:** 09429 Wolkenstein, Schloss  
Wolkenstein (Parkplatz Zentrum,  
Annaberger Straße)  
**Start:** 9:30 Uhr | **Ende:** 14:00 Uhr  
Gebühr: 3,00 €

27



28

### Moore im Kammgebiet

Moorgebiete im Kammgebiet bei  
Carlsfeld  
**Treff:** 08309 Eibenstock OT  
Carlsfeld, Talsperrenstraße 45,  
Gasthaus Zur Talsperre  
**Start:** 9:30 Uhr | **Ende:** 14:30 Uhr  
Gebühr: 5,00 €



### Eibenstock OT Carlsfeld

Info: 037465 401997  
Naturparkführer:  
Michael Künzel

12 km

29

### Zum Heimateck Waschleithe

Wir wandern in das ursprüngliche  
Oswaldtal (Landschaftsschutz-  
gebiet). Bei einer Rast besteht  
die Möglichkeit, die sehenswerte  
Miniatur-Schauanlage Heimateck zu  
besichtigen.  
**Treff:** 09481 Elterlein, Markt  
**Start:** 9:30 Uhr | **Ende:** 14:00 Uhr



### Zwönitz/Elterlein Waschleithe

Info: 037754 350  
Wanderführer:  
Hilmar Burkert

15 km

30

### Mückentürmchentour

Wanderung zum Nachbarn (CZ) mit  
einmaligen Ausblicken ins Böhmi-  
sche Becken und Osterzgebirge.  
**Treff:** 01773 Altenberg OT Zinn-  
wald-Georgenfeld, Neugeorgen-  
feld 36, Hotel Lugsteinhof  
**Start:** 9:30 Uhr | **Ende:** 16:00 Uhr



### Kurort Altenberg OT Zinnwald- Georgenfeld

Info: 035056 3650  
Wanderführer:  
Jochen Löbel

16 km



## Donnerstag, 20. September 2018

31

### Grenzgänger-Tour

Entlang des Erzgebirgskammes  
zwischen Kühnhaide und Rübenau  
**Treff:** 09496 Marienberg OT Kühn-  
haide, Am Schwarzwasser 7 (Wan-  
derparkplatz Schwarzwassertal)  
**Start:** 9:30 Uhr | **Ende:** 14:00 Uhr  
Für Imbiss: 4,00 €



ab  
12 Jahre

### Marienberg OT Kühnhaide & Rübenau

Info: 0174 7887588  
Wanderführer:  
Kurt Klimke

14 km

32

### Zwei-Hübel-Tour

Auf dem alten Vereinssteig des  
Erzgebirgszweigvereins führt die  
Tour zum Bruchberg (668,5 m), dem  
Stößerfelsen (683 m) zum alten  
Raubschloss bei Brandov (CZ)  
Personalausweis nicht vergessen!  
**Treff:** 09526 Olbernhau, Markt 7,  
Eingang Museum  
**Start:** 9:30 Uhr | **Ende:** 16:30 Uhr  
Gebühr: 3,00 €



### Olbernhau/Brandov Tschechien

Info: 037360 689866  
Wanderführer:  
Christian Schöphs

19 km



## Donnerstag, 20. September 2018

### Kurort Altenberg

Info: 035056 23993  
Wanderführerin:  
Kräuterfrau Bruni

9 km

### Moorwanderung

Mit Kräuterfrau Bruni geht es ins Georgenfelder Hochmoor (inkl. Führung) und unterwegs kann man so einige Kräuter kennenlernen  
**Treff:** 01773 Altenberg, Am Bahnhof 1, Tourist-Info-Büro  
**Start:** 9:30 Uhr | **Ende:** 14:30 Uhr  
Gebühr: 5,00 €, mit Gästekarte 3,00 €

33



### Dippoldiswalde

Info: 03504 6292778  
Wanderführerin:  
Anja Graul

12,18 km



### 800 Jahre Dippoldiswalde – Entdeckungen rund um das Tor zum Osterzgebirge

Wanderung in der und um die (unbekannte(n)) Stadt an der Roten Weißeritz  
**Treff:** 01744 Dippoldiswalde, Markt 2, Rathaus  
**Start:** 9:30 Uhr | **Ende:** 15:30 Uhr

34



### Kurort Oberwiesenthal

Info: 037348 1550-50,  
Frau Lautner:  
0162 4890561  
Wanderführerin:  
Heike Lautner

18 km

### Rund um den Klinovec

Über den Weberberg geht es zum Klinovec. Personaldokumente sind mitzuführen! Einkehr am Ende der Tour möglich.  
**Treff:** 09484 Kurort Oberwiesenthal, Karlsbader Str. 3, Wiesenthaler K3; empfohlener Parkplatz: P1, Annaberger Str.  
**Start:** 9:30 Uhr | **Ende:** 16:00 Uhr  
Gebühr: 5,00 €/Erw., Kinder frei

35



## Freitag, 21. September 2018

### Deutschneudorf/Seiffen

Info: 037362 8438  
Wanderführer:  
Hoffmann/Braun

12 km

### Unterwegs auf dem 1. Deutschen Glockenwanderweg – Teil 4

**Treff:** 09548 Deutschneudorf, Bergstraße 12, an der Kirche  
**Start:** 9:30 Uhr | **Ende:** 15:00 Uhr  
Auf Spendenbasis

36



### Kurort Oberwiesenthal

Info: 037348 1550-50,  
Frau Lautner:  
0162 4890561  
Wanderführerin:  
Heike Lautner

12 km

### Drei auf einen Streich – 1000er im Visier

Ziel dieser Wanderung sind der Pfahl- und Brandberg sowie Hubertky. Einkehr am Ende der Tour möglich.  
**Treff:** 09484 Kurort Oberwiesenthal, Fichtelbergstraße, Parkplatz Skiarena  
**Start:** 9:30 Uhr | **Ende:** 16:00 Uhr  
Gebühr: 5,00 €/Erw., Kinder frei

37



### 38 Vom Wolkenstein und anderen Steinen

**Treff:** Schloss Wolkenstein/Parkplatz Zentrum, Annaberger Straße  
**Start:** 9:30 Uhr | **Ende:** 13:00 Uhr  
Gebühr: 3,00 €

### Wolkenstein

Info: 0162 7286733  
Wanderführer:  
Anja Riedel  
(ZNL)

7 km

### 39 3-Berge-Tour

Für alle kleinen und großen Gipfelstürmer mit fantastischen Aussichten vom Kahleberg, Geisingberg und Kohlhauluppe.  
**Treff:** 01773 Altenberg OT Zinnwald-Georgenfeld, Neugeorgenfeld 36, Hotel Lugsteinhof  
**Start:** 9:30 Uhr | **Ende:** 16:00 Uhr

### Kurort Altenberg OT Zinnwald-Georgenfeld

Info: 035056 3650  
Wanderführer:  
Jochen Löbel

19 km



### 40 Von Tharandts Höhen zu den romantischen Tälern des Rabenauer Grundes

Anspruchsvolle Wanderung von Tharandts Weißeritztalhängen nach Lübau/Spechtritz – Abstieg durch das Lübauer Gründel in das Tal der Roten Weißeritz - Fahrt mit der ältesten Schmalspurbahn und weiter auf dem Wanderweg zurück nach Tharandt  
Alternative: S-Bahn Auf Wunsch ist eine Einkehr im „Wanderer“ an der Rabenauer Mühle möglich.  
**Treff:** 01737 Tharandt, Dresdner Straße, Bahnhof Tharandt (Vorplatz)  
**Start:** 8:30 Uhr  
**Ende:** 14:00 Uhr/15:00 Uhr  
Gebühr: 7,00 €, zzgl. Fahrtkosten

### Rabenau

Info: 035203 37704  
oder 0162 4570827  
Anmeldung erwünscht!  
Gästekührerin:  
Rosmarie Huhn

12 km/15 km



## Samstag, 22. September 2018

### Kurort Altenberg

Info: 035356 23993  
Wanderführung:  
Bergbaumuseum  
Altenberg

5 km



### Bergbau von A – Z

Entlang des Bergbaulehrpfades geht es zur Altenberger Pinge und ins Bergbaumuseum Altenberg  
**Treff:** 01773 Altenberg,  
Am Bahnhof 1, Tourist-Info-Büro  
**Start:** 9:30 Uhr | **Ende:** 12:00 Uhr  
Gebühr: 5,00 €, mit Gästekarte 3,00 €

41



### Marienberg OT Kühnhaide

Info: 03735 6681221  
Wanderführerin:  
Anke Haupt

16 km

### Moore im Wandel der Zeiten

Auf dieser Wanderung legen sie nicht nur Kilometer, sondern auch Jahre zurück! Sie lernen Wissenswertes über die Moorentstehung, -zerstörung und Revitalisierung im mittleren Erzgebirge.  
**Treff:** 09496 Marienberg OT Kühnhaide, Wanderparkplatz Schwarzwassertal  
**Start:** 9:30 Uhr | **Ende:** 15:00 Uhr  
Gebühr: 5,00 €, Kinder ab 12 J. 2,50 €

42



### Zschopau

Info: 03725 459300  
Wanderführer:  
Steffen Haupt

6 km

### Bergbaulehrpfad Zschopau

mit Besichtigung der Fundgrube „Heilige Dreifaltigkeit“  
**Treff:** 09405 Zschopau, Bahnhofstr. am Brückendenkmal  
**Start:** 9:30 Uhr | **Ende:** 14:00 Uhr  
Eintritt Bergwerk

43



### Stützengrün OT Hundshübel

Info: 037462 6540  
oder 037462 636926  
Wanderführer:  
Thomas Müller

12 km/9 km

### Unterwegs an der Talsperre Eibenstock

**Treff:** 08328 Stützengrün OT Hundshübel, Lärchenweg 3  
**Start:** 9:30 Uhr | **Ende:** 14:00 Uhr  
Freiwillige Spende

44



### Börnichen/Erzgeb. (VV Wildenstein)

Info: 037294 90676,  
ab 19.00 Uhr  
Wanderführer:  
Andreas Zenker

10 km

### Skulpturenwanderung – Auf den Spuren unserer Vorfahren im Bornwald

Rundwanderung durch den Bornwald zu den traditionellen Holzfiguren, Einkehr am Ziel möglich  
**Treff:** 09437 Börnichen/Erzgeb., Hauptstraße 50, Parkplatz Gaststätte „Waldhof“  
**Start:** 9:30 Uhr | **Ende:** 13:00 Uhr

45



### 46 Wu de Walder haamlich rauschen ...



Mit Gitarre und guter Laune auf den Spuren erzgebirgischer Liedermacher – Heimatliederweg in Geyer.  
**Treff:** 09468 Geyer, Zwönitzer Str. am Wanderparkplatz  
**Start:** 9:30 Uhr | **Ende:** 12:00 Uhr  
Obolus erbeten

### Geyer

Info: 037346 91796  
Wanderführer:  
Hartmut Kreft

5 km

### 47 Von Wölfen, Schmugglern und Eremiten



Gehen wir auf Entdeckungstour von Malter zur Talsperre, über den Bahnrundwanderweg zum Waldgebiet Dippoldiswalder Heide und lüften die Geheimnisse um Wölfe, Schmuggler und Eremiten.  
**Treff:** 01744 Dippoldiswalde OT Malter, Bahnhof Malter  
**Start:** 10:15 Uhr | **Ende:** 14:30 Uhr  
Gebühr: 7,00 € inkl. kleine Überraschung

### Dippoldiswalde OT Malter

Info: 0351 32719747  
oder 0172 9841434,  
Anmeldung erwünscht!  
Gästekührerin:  
Katrin Kummer

8 km

Anfahrt mit Weißeritztalbahn indiv. mögl.

### 48 Sportlich unterwegs – zwischen Hübel, Hahnel, Luchsachtal, Zigeuner und Globensteiner Schweiz



ab  
10 Jahre

Nach Tourende Einkehr möglich  
**Treff:** 08340 Schwarzenberg OT Pöhla, Hauptstr. 72, ehem. Rathaus  
**Start:** 9:30 Uhr | **Ende:** 14:00 Uhr  
Gebühr: 3,00 €/P. für Vereinskasse erbeten

### Schwarzenberg OT Pöhla

Info: 03774 22540  
Wanderführer:  
Herr Gust  
SV Fortuna Pöhla e. V.

10 km

## Sonntag, 23. September 2018

### 49 Die Suche nach dem Joachimsthaler geht weiter



Über den Hadi Hora nach Jachymov und steil zurück.  
Einkehr am Ende der Tour möglich.  
**Treff:** 09484 Kurort Oberwiesenthal, Fichtelbergstraße, Parkplatz Skiarena  
**Start:** 9:30 Uhr | **Ende:** 16:00 Uhr  
Gebühr: 5,00 €/Erw., Kinder frei

### Kurort Oberwiesenthal

Info: 037348 1550-50,  
Frau Lautner:  
0162 4890561  
Wanderführerin:  
Heike Lautner

18 km



### 50 Wanderung ins herbstliche Gimmlitztal



Mittagsrast vorgesehen  
**Treff:** 09623 Rechenberg-Bienenmühle, Bahnhofstraße, EDEKA-Markt  
**Start:** 9:30 Uhr | **Ende:** 16:00 Uhr  
Gebühr: 1,00 €

### Rechenberg- Bienenmühle

Info: 037327 7029  
Wanderführer:  
Lothar Wunderlich

16 km

## Sonntag, 23. September 2018

### Olbernhau/ Pfaffroda

Info: 037360 689866  
Wanderführer:  
Matthias Meyer

11 km



### Auf den Spuren derer von Schönbergs

1352 beginnt die Geschichte des Adelsgeschlechts von Schönberg im Raum Pfaffroda-Olbernhau. Auf diese Spuren führt die Wanderung an Orte und Wirkungsstätten.

**Treff:** 09526 Olbernhau, Markt 7, Eingang Museum  
**Start:** 9:30 Uhr | **Ende:** 14:00 Uhr  
Gebühr: 3,00 €

51



### Kurort Altenberg

Info: 035356 23993  
Wanderführer:  
Rolf Friebe

15 km



### Kohlhaukuppen-Tour

Über den Aschergraben geht es zur bekannten Knoblauchkuppe (Einkehr möglich), auf dem Rückweg wird am Wasserfall Halt gemacht

**Treff:** 01773 Altenberg, Am Bahnhof 1, Tourist-Info-Büro  
**Start:** 10:30 Uhr | **Ende:** 15:00 Uhr  
Gebühr: 5,00 €, mit Gästekarte 3,00 €

52



### Marienberg OT Pobershau/ OT Zöblitz

Info: 03735 669860  
Wanderführer: Karl Kraus

18 km

### Rund um die Stadt Zöblitz

**Treff:** 09496 Marienberg OT Pobershau Amtsseite-Kniebreche 1 (RHG Sägewerk)

**Start:** 9:30 Uhr | **Ende:** 15:00 Uhr

53



### Eibenstock OT Carlsfeld

Info: 037752 2000  
Wanderführer:  
Hubert Brehme

8 km

### Kammtour

Naturerlebniswanderung 7 – 8 km, anschl. Einkehr in die Blockhütte mit Imbiss und zünftiger Musik

**Treff:** 08309 Eibenstock OT Carlsfeld, Carlsfelder Hauptstr. 58  
**Start:** 9:30 Uhr | **Ende:** 11:00 Uhr  
Gebühr: 3,00 €

54



### Rabenau/ Freital

Info: 0351 32719747  
oder 0172 9841434  
Anmeldung erwünscht!  
Gästeküherin:  
Katrin Kummer

7 km

### Rabenauer Grund und Sagenweg

Nach kurzer Fahrt mit der Schmalspurbahn erreichen wir Spechtritz. Die Wanderung führt uns entlang der Roten Weißeritz durch das Naturschutzgebiet Rabenauer Grund und vorbei an sagenhaften Orten. Bei der Tour müssen 80 Höhenmeter überwunden werden.

**Treff:** 01705 Freital, An der Kleinbahn, HP Freital-Coßmannsdorf  
**Start:** 9:15 Uhr | **Ende:** 13:00 Uhr  
Gebühr: 5,00 €, zzgl. Fahrtkosten

55



### 56 Geologisches Freilichtmuseum im GEOPARK Tharandter Wald



500 Mio. Jahre Erdgeschichte zum Anfassen erleben

**Treff:** 01723 Mohorn OT Grund, Am Tharandter Grund, am Sportplatz  
**Start:** 10:00 Uhr | **Ende:** 13:00 Uhr  
Gebühr: 5,00 €

### Mohorn OT Grund/ GEOPARK Tharandter Wald

Info: 035203 2530,  
moegel\_bs@web.de  
Gästeküher:  
R. Mögel

5,5 km

### 57 Auf dem Weg eines Blumenkinds



Etwa einstündige Wanderung durch die Natur, die unsere Firmengründerin Grete Wendt so oft für ihre Arbeiten inspirierte. Anschließend einstündige Führung durch die Wendt & Kühn-Welt.

**Treff:** 09579 Grünhainichen, Bahnhof Grünhainichen-Borstendorf  
**Start:** 9:30 Uhr | **Ende:** 12:00 Uhr  
Gebühr: 8,50 €

### Grünhainichen

Info: 037294 86128  
erlebnis@  
wendt-kuehn.de

**Anmeldung erforderlich!**  
Wanderführer:  
Michael Schubert

4 km

## ERZGEBIRGSCARD

*Auf Erlebnisreise durch das Erzgebirge*



ERZGEBIRGE

### 1 x KAUFEN = 100 x SPAREN

Die bunte Erlebnisvielfalt des Erzgebirges können Sie kostengünstig und bequem mit dem Kauf der **ERZGEBIRGSCARD** erleben.

Mit der **ERZGEBIRGSCARD** erhalten Sie **freien Eintritt in mehr als 100 verschiedenen Freizeiteinrichtungen** im deutschen und tschechischen Erzgebirge sowie **attraktive Ermäßigungen** in 8 weiteren Einrichtungen. Im Gültigkeitszeitraum gilt die **ERZGEBIRGSCARD** als Fahrausweis auf allen Bus- und Straßenbahnlinien sowie in den Zügen des Nahverkehrs im Verbundraum des Verkehrsverbund Mittelsachsen.



[WWW.ERZGEBIRGSCARD.DE](http://WWW.ERZGEBIRGSCARD.DE)



## ARRANGEMENT für die Wanderwoche

inkl. Wanderwochen-Prospekt mit großer Tourenausswahl und Wanderpass

### 8 ÜN in einer Ferienwohnung

- PREIS: ab 240,00 € (für 2 Personen)

### 8 ÜN mit Frühstück in Hotel/Gasthof/Pension

- inkl. 7 x Lunchpaket zu den Wandertagen
- PREIS: ab 260,00 € pro Person im Doppelzimmer

## KURZARRANGEMENT

inkl. Wanderwochen-Prospekt mit großer Tourenausswahl und Wanderpass

### 3 ÜN in einer Ferienwohnung

- PREIS: ab 120,00 € (für 2 Personen)

### 3 ÜN mit Frühstück in Hotel/Gasthof/Pension

- PREIS: ab 90,00 € pro Person im Doppelzimmer

Transfer zu den Wanderstarts mit eigenem Pkw oder optional Transfer durch den Gastgeber  
Lunchpaket fakultativ zubuchbar

## INFORMATION UND BUCHUNG

Tourismusverband Erzgebirge e. V.

Adam-Ries-Straße 16

09456 Annaberg-Buchholz

Tel. 03733 18800-88 / Fax 03733 18800-20

info@erzgebirge-tourismus.de

www.erzgebirge-tourismus.de/sportlich&aktiv/wandern/wanderwochen

## Die Wanderwochen werden unterstützt von:



STATT  
IRGENDWO  
STADT  
OELS NITZ  
ERZGEBIRGE



Die Kraft der zwei Herzen.



## IMPRESSUM

Realisierung: BUR Werbung GmbH, www.bur-werbung.de

Titelfoto: Marko Unger | STUDIO2 MEDIA

Fotos: Bernd März, Rene Gaens, Greg Snell Photography,

BUR Werbeagentur GmbH – Dirk Rückschloss

Redaktionsschluss: 15. August 2017

Irrtümer und Änderungen vorbehalten.



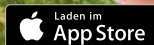
Diese Maßnahme wird mitfinanziert mit Steuermitteln auf Grundlage des von den Abgeordneten des Sächsischen Landtags beschlossenen Haushaltes.



ERZGEBIRGE

*Raus aus dem Alltag,  
rein in die Natur!*

ERZAppAktiv als mobiler Wegbegleiter



Für Aktivtouren durch's Erzgebirge ist die ERZAppAktiv als Basisversion für iOS und Android der ideale Begleiter. Diese ermöglicht die Tourendarstellung sowohl für Winter- als auch Sommeraktivitäten, aber auch die individuelle Tourenplanung. Natürlich ist auch an die Museen, Burgen und Schlösser, Bäder, Bergwerke sowie die kulinarischen Genüsse gedacht. Die passende Unterkunft am Wegesrand gibt's ebenfalls dazu. In der App werden die Inhalte aus dem interaktiven Kartenportal Outdooractive abgebildet. Bei schwacher Netzabdeckung oder etwa im Ausland ist auch eine offline-Speicherung möglich. Mit der ERZApp wird man sicher durch die Erlebnisheimat Erzgebirge navigiert – **ALSO RAUS AUS DEM ALLTAG UND REIN IN DIE NATUR!**